



**16, 17 e 18 de setembro de 2014**

Hotel Maksoud Plaza

São Paulo – SP

# **Avaliação da Qualidade da Água na Bacia do Ribeirão Conquistinha em Uberaba-MG**

**Felipe de Freitas R. Souza<sup>1</sup>; Patrícia Diniz Martins<sup>2</sup>; Ana Carolina Borella Marfil  
Anhê<sup>3</sup>; Isabela de Cárita Oliveira Silva<sup>4</sup>.**

1 UFTM, filipi\_freitas@yahoo.com.br; 2 UFTM; 3 UFTM; 4 UFTM

**Introdução**

Metodologia

Resultados

Agradecimentos

Impacto das áreas urbanas e seu entorno nos corpos  
hídricos



Avaliação das condições da água e enquadramento dos  
parâmetros na legislação

Introdução

Metodologia

Resultados

Agradecimentos

Bacia do Ribeirão Conquistinha, localizada no município de Uberaba, Minas Gerais.



Latitude: 19° 44' 54" S  
Longitude: 47° 55' 55" W  
Altitude: 801m

Introdução

Metodologia

Resultados

Agradecimentos

Sonda multi-parâmetros HQ 40d Hach



Indicadores de degradação do corpo hídrico:  
oxigênio dissolvido (OD), condutividade elétrica (CE),  
temperatura e pH.

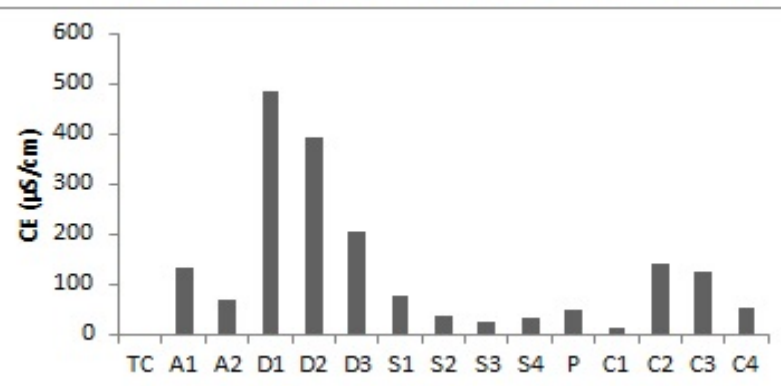
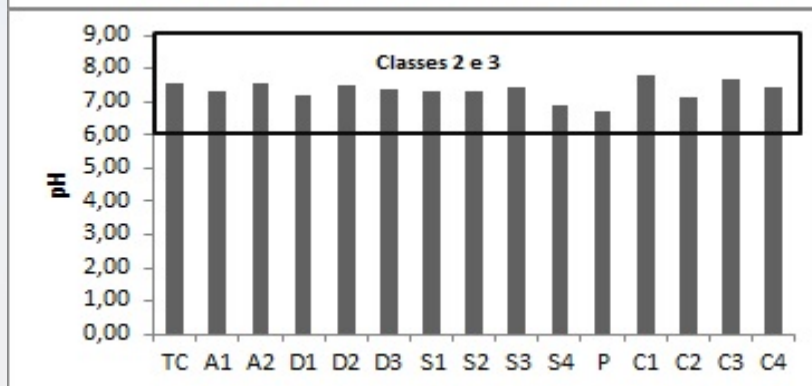
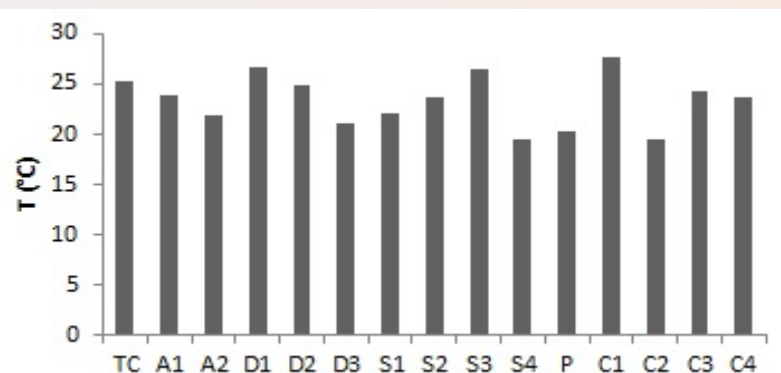
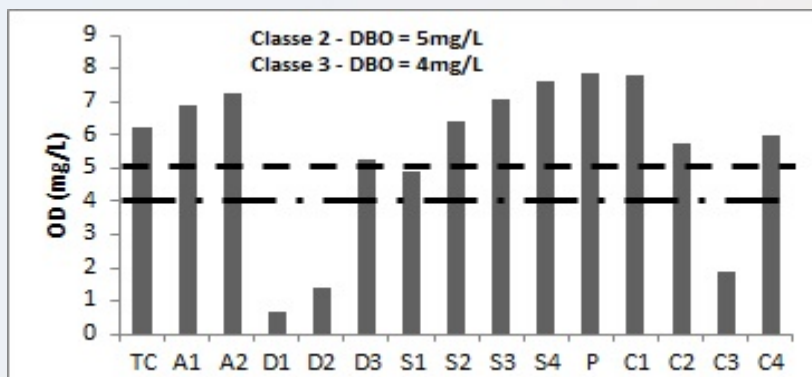
Servir de fomento a pesquisas mais aprofundadas.  
Estabelecer as medidas de controle, necessidade ou não de tratamentos  
e os tipos de usos.

Introdução

Metodologia

Resultados

Agradecimentos



Classes de acordo com o padrão CONAMA 357/2005.

Introdução

Metodologia

Resultados

Agradecimentos

# Obrigado!

Filipi\_Freitas@yahoo.com.br

